0,95m × 0,59m = 0,56m²

Lagestatus, -anschluss: 159 = endgültige amtliche Gauß-Krüger-Koordinaten (Netz 1997)

Höhenstatus, -anschluss: Kanaldatenbank Stadt Homburg KD218: 260,42 müi. NN

Das digitale Kataster wurde aus der geografischen Datenbasis des Landesamtes für Kataster-, Vermessungs- und Kartenwesen übernommen. Kontrollnummer: Stand:	**Wichtige Information zur digitalen Katasterkarte** Digitale Katasterkarten werden auf der Grundlage von analogen Katasterrahmen und Inselkarten erstellt. Bei Rahmenkarten ist der Ausgangsmaßstab einheitlich 1 : 1000, während er bei Inselkarten von 1 : 625 bis 1 : 2000 variiert. Dem zufolge kann die Genauigkeit der digitalen Karte auch nur der Genauigkeit der zugrunde liegenden analogen Karte entsprechen. Den aus der digitalen Karte entnommenen Koordinaten kann nur die Qualitätsstufe "Präsentationskoordinaten" zugestanden werden. Auch sonstige Maße, die aus der digitalen Karte abgeleitet werden, sind unter diesem Gesichtspunkt zu beurteilen. (Quelle: LKVK)

Ausbauquerschnitt M 1:50
Platzbefestigung und Bouleplatz

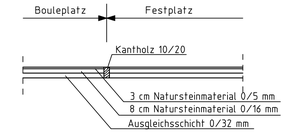

Ausbauquerschnitt M 1:50
Containerplatz

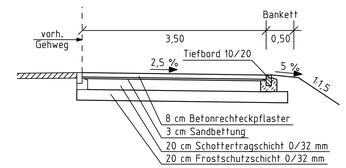

Ausbauquerschnitt M 1:50
Laufweg unter Pergola

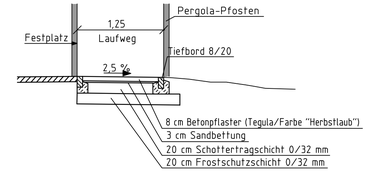

Ingenieurgruppe KOHNS
PLAN
Kohns PLAN GmbH
Königsbahnstraße 5
66538 Neunkirchen
Tel.: 06821-9062-0
Fax: 06821-9062-62
Internet: www.ing-kohns.de
E-Mail: plan@ing-kohns.de

z-5676	Datum:	Zeichen:
Bearbeitet:	Feb. 2007	Müller
Gezeichnet:	Feb. 2007	Globisch
Geprüft:	Feb. 2007	Kohns

KREISSTADT HOMBURG (Saar)
Stadtbauamt
66424 Homburg, Am Forum 5, Tel.: 06841 / 101 - 0

Straße	von NK	nach NK	Station

Unterlage Nr.:
Blatt Nr.:
Reg. Nr.:

	Datum	Zeichen
bearbeitet		
gezeichnet		
geprüft		

Dorfplatz Homburg - Bruchhof

VORENTWURF

Lageplan/ Ausbauquerschnitte
Maßstab: 1 : 250 / 1 : 50

Aufgestellt: **Stadtbauamt**
TIEFBAUABTEILUNG

.....

Homburg, den .....

Nr.	Art der Änderung	Datum	Zeichen	genehmigt

z-5676/la-1-250.PLT/la-1-250 19.07.07 Kohns PLAN